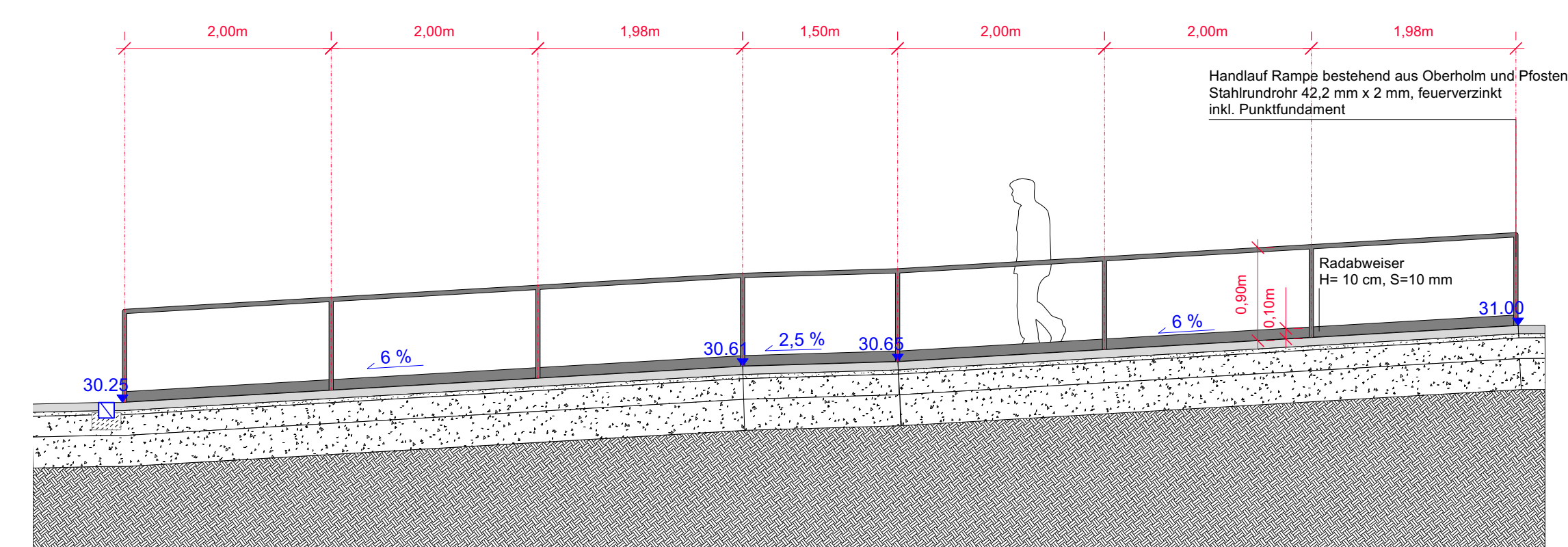
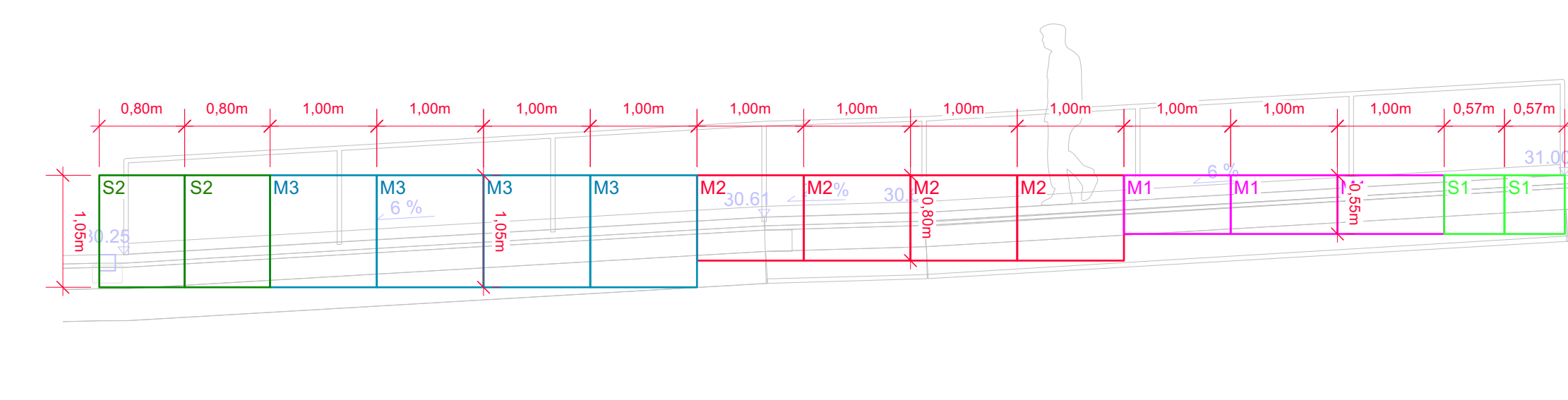


**M 1:100**



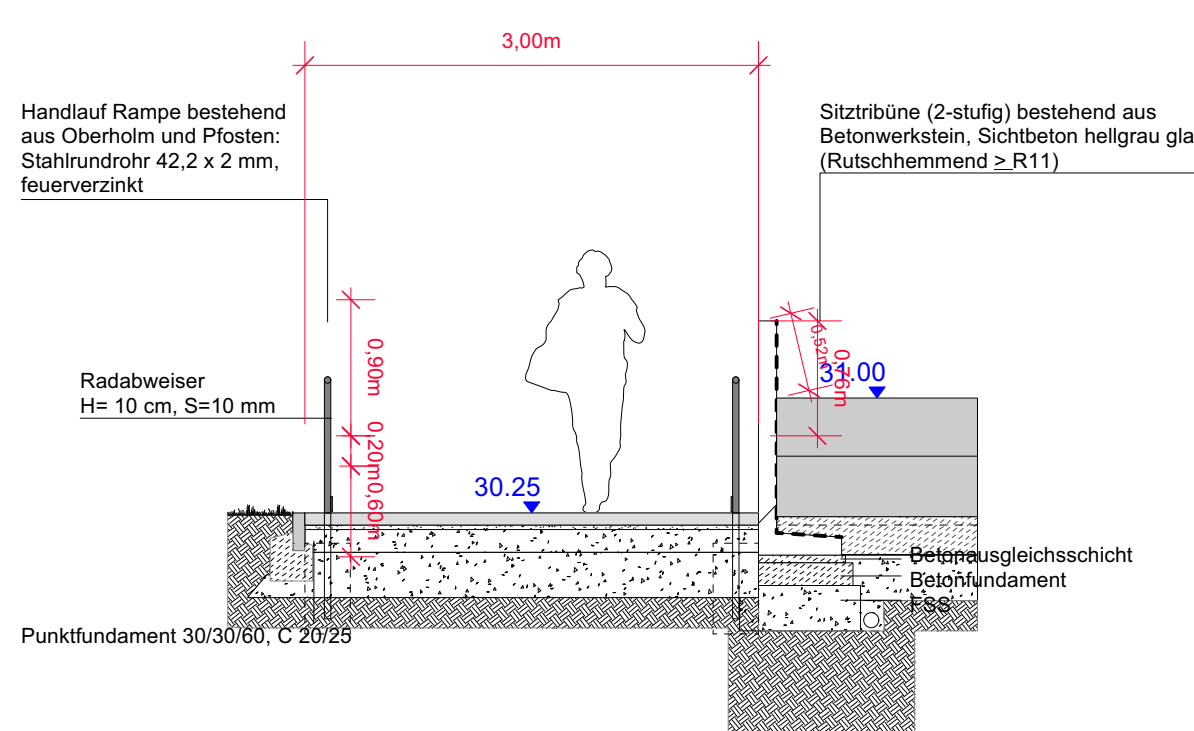
**Schnitt A-A' - Rampenanlage, M 1:50**



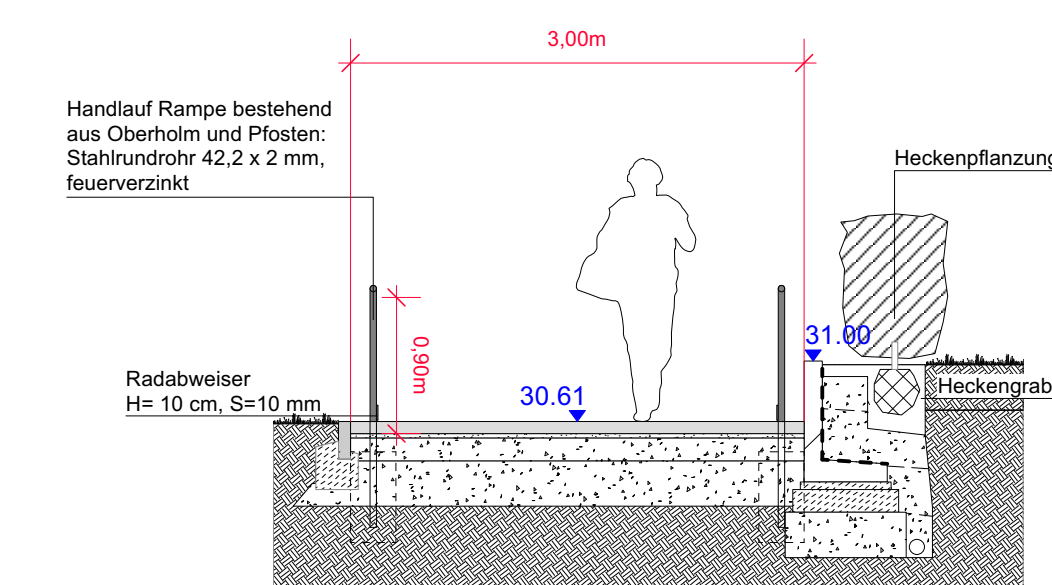
**Schnitt B-B' - Rampenanlage L-Steinmauer, M 1:50**

Mauerscheiben (grau); S= 12cm:

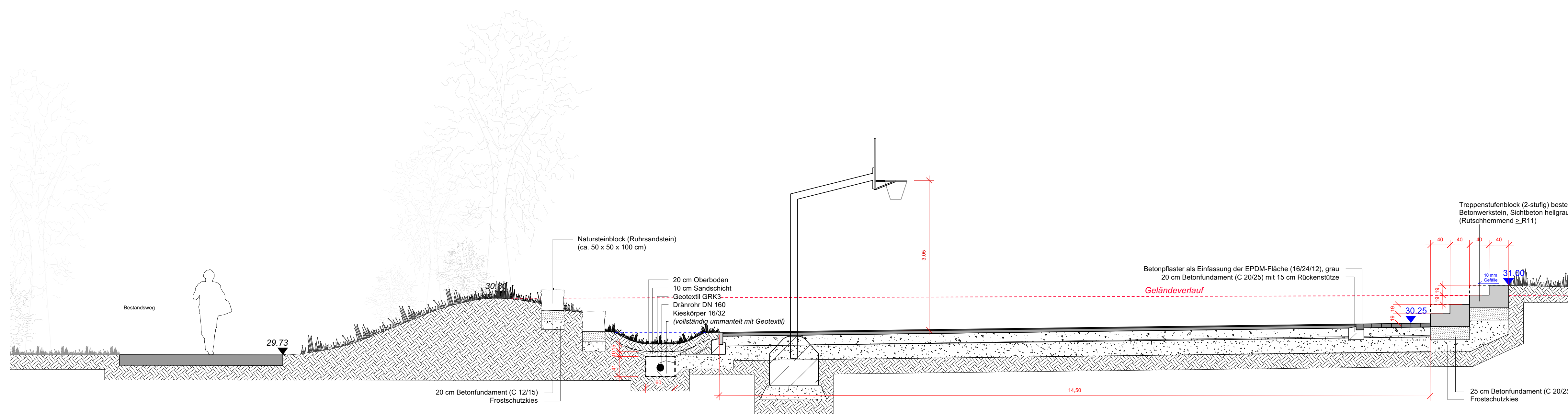
<u>M1</u>		<u>S1</u>	
Bauhöhe: 0,55 m		Bauhöhe: 0,55 m	
Mauerlänge: 1,00 m		Mauerlänge: 0,57 m	
<u>M2</u>		<u>S2</u>	
Bauhöhe: 0,80 m		Bauhöhe: 1,05 m	
Mauerlänge: 1,00 m		Mauerlänge: 0,80 m	
<u>M3</u>			
Bauhöhe: 1,05 m			
Mauerlänge: 1,00 m			



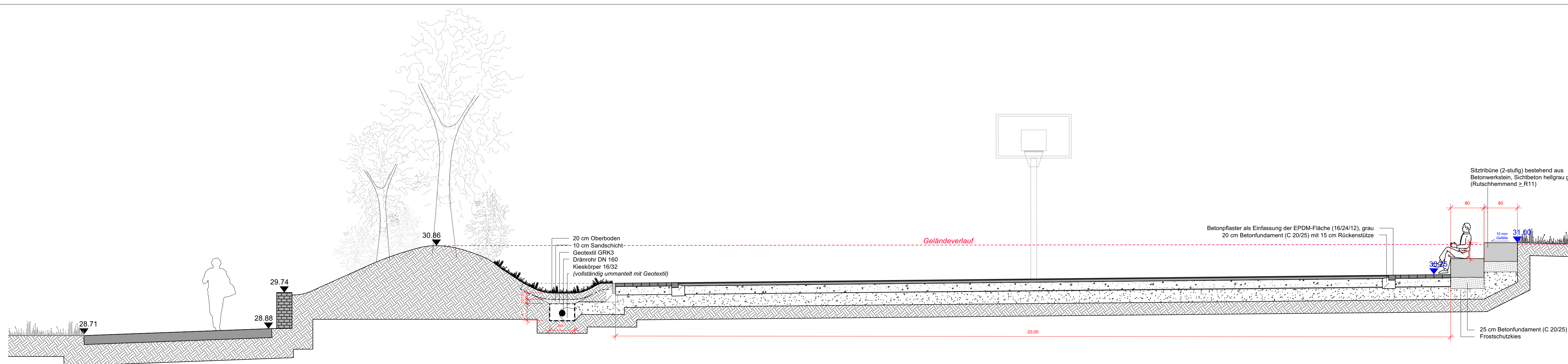
**Schnitt C-C' - Rampenanlage mit Anschluss an Tribüne, M 1:50**



**Schnitt D-D' - Rampenanlage mit Anschluss an Tribüne, M 1:50**



**Schnitt E-E' - 3x3 Basketballanlage, M 1:50**











**Schnitt F-F' - 3x3 Basketballanlage, M 1:50**








**LEGENDE:**

- Planungsgrenze
- Rückbau Einbauten (erfolgt bauphysikalisch)








befestigte Flächen

- |   |                                 |
|---|---------------------------------|
|  | Betonsteinpflaster (30/20/8)    |
|  | Rasenfugenpflaster (30/20/8)    |
|  | Beton Kantenstein (8/25/100)    |
|  | Einfassung Betonstein (30/8/50) |
|  | Einfassung L-Stein (8/40/40)    |
|  | wassergebundene Decke           |
|  | Schotterrasen                   |
|  | EPDM-Belag                      |

### Einbauten, Ausstattung

- |   |                                  |
|---|----------------------------------|
|  | Hinweiszeichen, 3x3 Basketballan |
|  | Fahrradweg                       |
|  | Natursteinquader                 |
|  | Sitzbank/Hockerbank              |
|  | Abfallbehälter                   |
|  | Drängelgitter                    |
|  | Holzpfahl zur Abgrenzung der Ans |

## Grünflächen

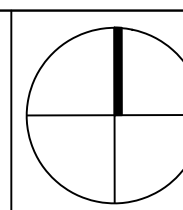
- |   |   |
|---|---|
|  | Baum Bestand                                |
|  | Baum neu                                    |
|  | Gehölzpflanzungen                           |
|  | Hecke                                       |
|  | Rasenfläche                                 |
|  | Wiesenfläche                                |
|  | Pflanzfläche Stauden<br>Gräser, Bodendecker |

Zur Bauausführung freigegeben

Unterschrift .....

[illegible]


Die Lage aller Leitungen sowie aller Höhen und Maße sind am Bau zu prüfen! Abweichungen und Unstimmigkeiten sind der Bauleitung rechtzeitig vor Beginn der Arbeiten mitzuteilen!



Projekt	
---------	--

### Ruhrpark - Grüne Runde im Stadtteilpark

	Auftraggeber
--	--------------



Stadt Oberhausen  
Schwartzstraße 72  
46042 Oberhausen

Datum, Unterschrift, Stempel

Datum, Unterschrift, Stempel

Freianlagenplanung

Datum, Unterschrift, Stempel

Planinha

Planinhalt

Parkerweiterung Sportplatz -  
Detailbereich 3x3 Basketball

Maßstab	Planformat	Datum	Bearbeitet/Gezeichnet			Leistungsphase			PNR
1 : 100/50	A0	13.03.2026	DRE			LP5			5-6
Planschlüssel		125411	DRE / STF	5	Ausführungsplanung	LP	13.03.26	01	=
			Proskrit's meiner	Vorleser	Phase	Bezeichnung	Planart	Datum	Version